

## Tour 10 / Zenting-Rothauer See-Ranfels-Zenting

**33,96 km – ca. 3:15 Std. – 823 Hm**  
12,26 km Asphalt – 16,56 km Schotter – 5,14 km Wald/Wiesen

Wir verlassen „*Zenting*“ in Richtung Kläranlage, kurven über eine schöne Schotterstraße durch ein Waldstück und halten uns an die Beschilderung nach „*Manzenreuth*“. Eine holprige Betonstraße bringt uns nach „*Burgsdorf* und kurze Wald- u. Wiesentrails nach „*Gessenreuth*“. Am Ebenreuther Badensee vorbei aufwärts über steilen Asphalt nach „*Ebenreuth*“ und auf ruhigem schmalen Sträßchen nach „*Rettenbach*“. Div. Schotterwege, Wiesenpfade und Waldtrails weisen den Weg nach „*Wiesen*“, bevor schöne Schotterbahnen durch schattige Wälder in die Nähe des Wackelstein's führen. Herrliche Fahrt zunächst auf Waldwegen, später über Schotter weiter abwärts nach „*Entschenreuth*“. Auf der Fahrstraße durch den Ort bis nach „*Tratzen*“ und weiter abwärts nach „*Oberöd*“. Es folgt die vermutlich einzige technisch schwierige Stelle (wurzeldurchsetzt, evtl. schieben!), dann auf schönem Forstweg kurvenreich aufwärts bis zur Fahrstraße. Dieser kurz folgend, bevor es auf Waldwegen und Schotterbahnen abwärts geht. Wir folgen dem Langbach über schöne Schotterbahnen in Richtung „*Rothauer See*“ (Achtung: Viele Wanderer!) zum Cafe „*Kutscherstüberl*“ (Rastmöglichkeit) auf dem östlichen Uferweg (Achtung: Viele Wanderer!) fahren wir zum „*Rothauer See*“ (div. Rastplätze/Bademöglichkeit) und weiter an dessen südwestliche Ecke.

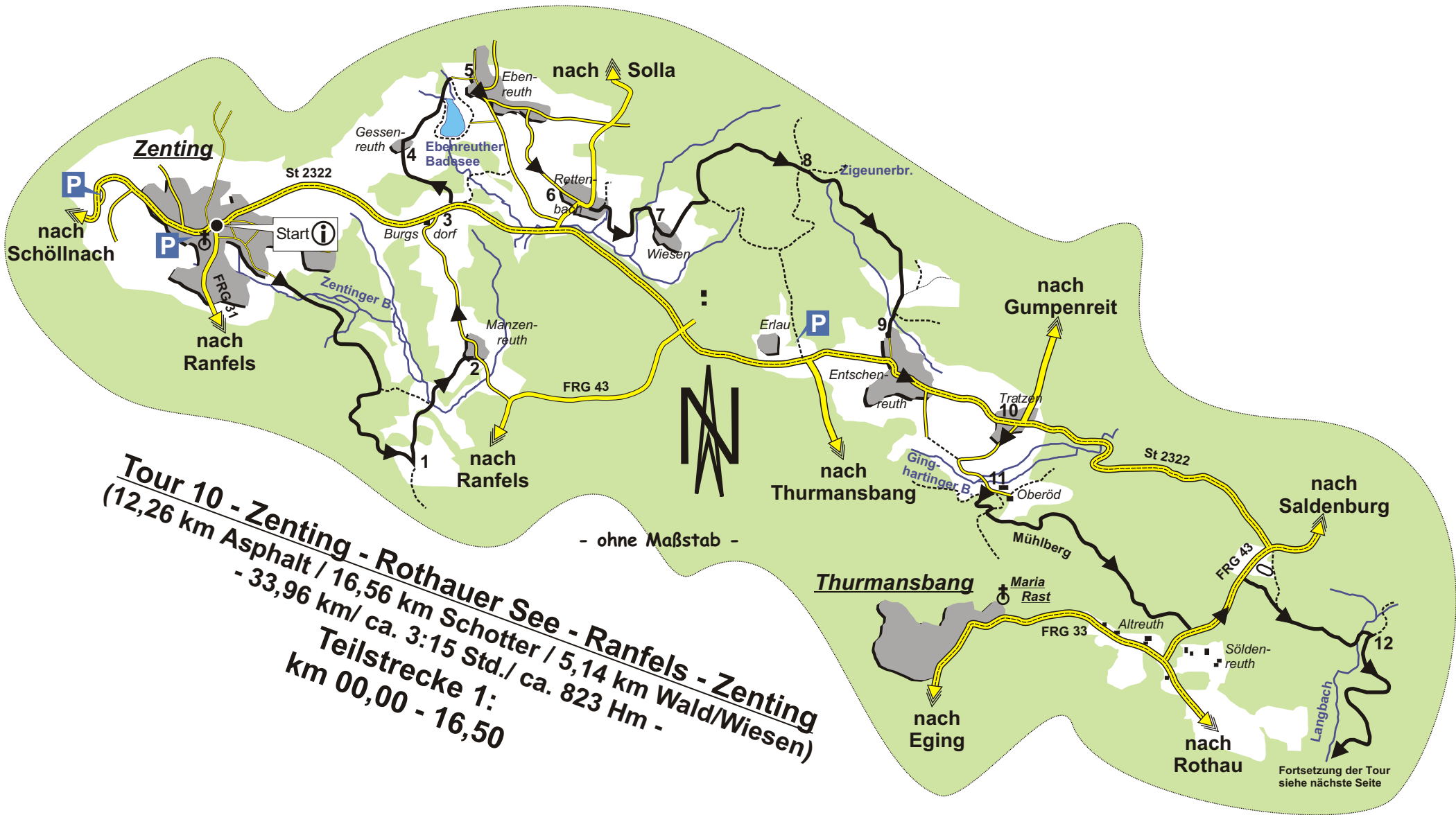


## Tour 10 / Zenting-Rothauer See-Ranfels-Zenting

**33,96 km – ca. 3:15 Std. – 823 Hm**  
12,26 km Asphalt – 16,56 km Schotter – 5,14 km Wald/Wiesen

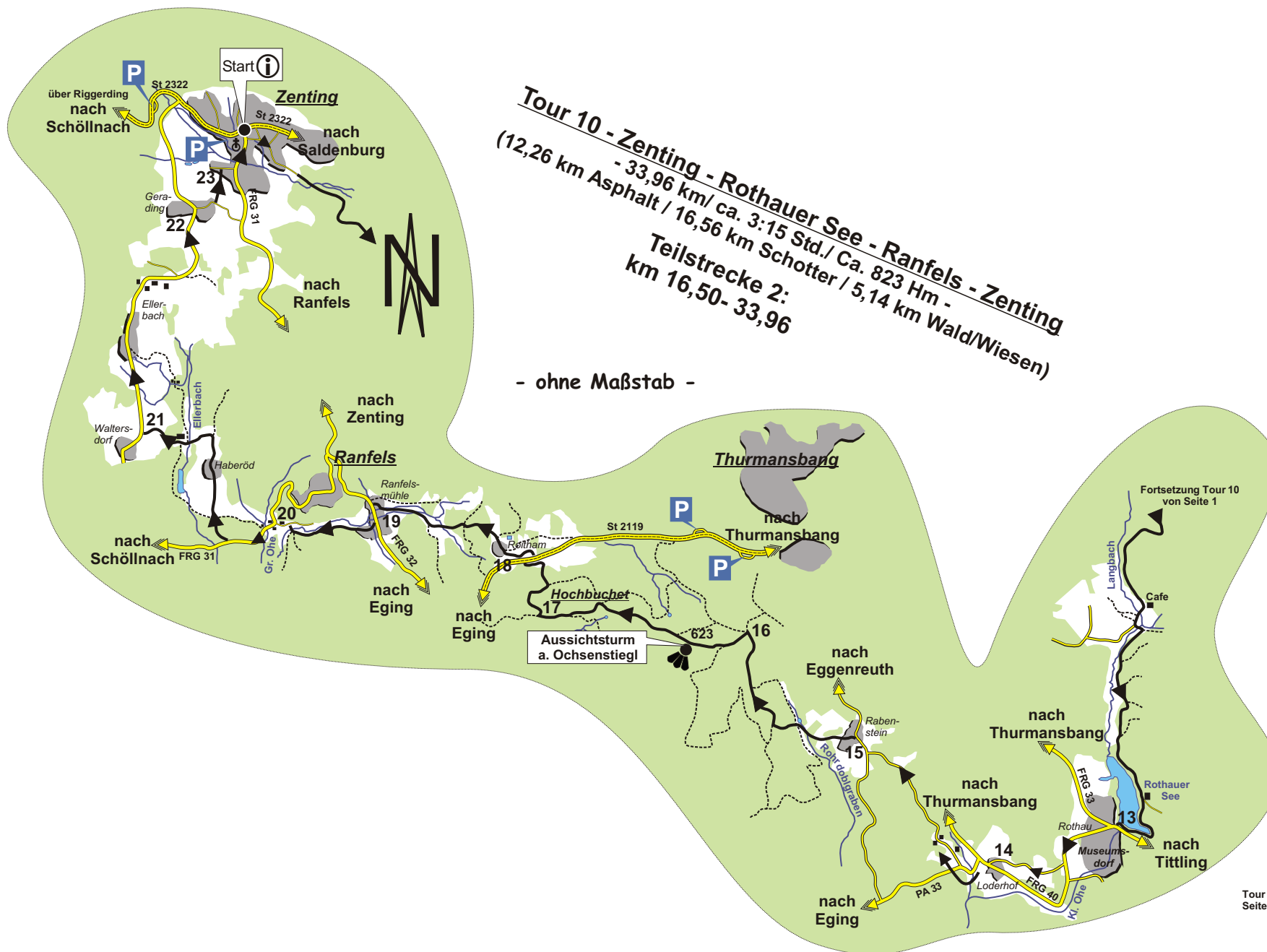
Am „*Museumsdorf*“ vorbei, über ein Steilstück (17%) aufwärts nach „*Loderhof*“. Zunächst wieder abwärts und dann wieder über eine zähe Asphaltpiste aufwärts nach „*Rabenstein*“. Ab hier tauchen wir in den Thurmansbanger Hochbuchet ein, den wir über teilweise steile Pisten bis zum Aussichtsturm „*Am Ochsenstiegl*“ erklimmen (höchster Punkt der Tour). Zur Belohnung für die Anstrengung nun auf herrlichen, teils steilen Waldpfaden abwärts und weiter nach „*Roitham*“. Über Schotter, gefolgt von einem kurzen steilen Waldtrail weiter abwärts bis nach „*Ranfelsmühle*“. An der Gleichnamigen vorbei, wechseln wir unterhalb der Burg hinüber nach „*Unterranfels*“. Der Fahrstraße kurz folgend, dann über Schotter nach „*Haberöd*“ und nochmals ein kurzes steiles Schotterstück aufwärts nach „*Waltersdorf*“. Ein ruhiges Nebensträsschen leitet nochmals aufwärts durch „*Ellerbach*“ bevor es nur noch abwärts über „*Gerading*“, gefolgt vom letzten Wiesenpfad, zurück nach „*Zenting*“ geht.





**Tour 10 - Zenting - Rothauer See - Ranfels - Zenting**  
 (12,26 km Asphalt / 16,56 km Schotter / 5,14 km Wald/Wiesen)  
 - 33,96 km / ca. 3:15 Std. / ca. 823 Hm -  
 Teilstrecke 1:  
 km 00,00 - 16,50

Fortsetzung der Tour  
siehe nächste Seite



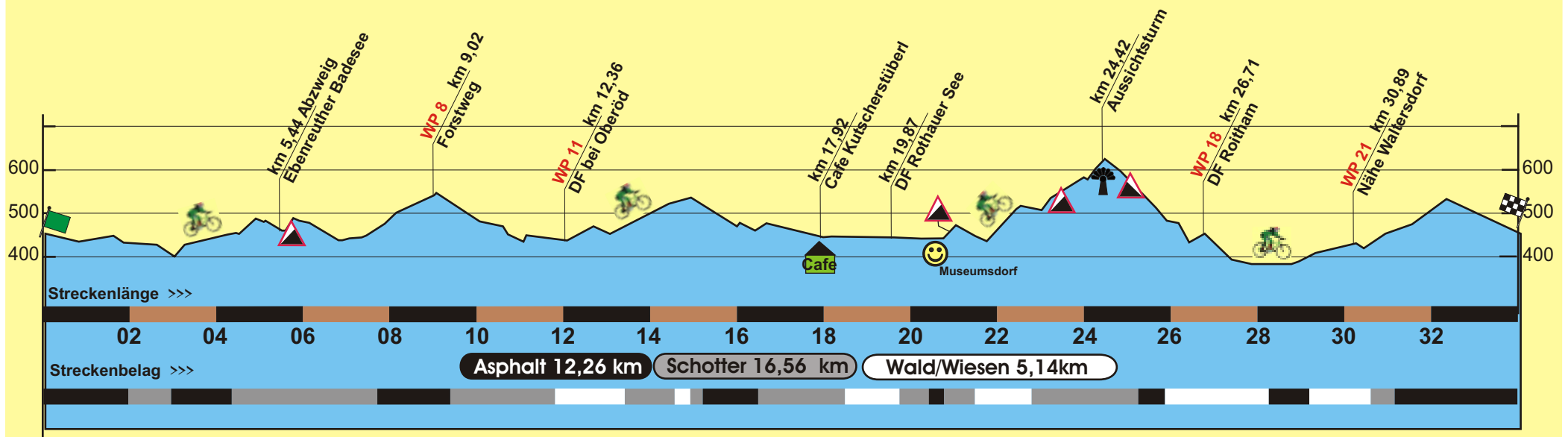
**Tour 10 - Zenting - Rothauer See - Ranfels - Zenting**  
 - 33,96 km / ca. 3:15 Std. / Ca. 823 Hm -  
 (12,26 km Asphalt / 16,56 km Schotter / 5,14 km Wald/Wiesen)  
**Teilstrecke 2:**  
 km 16,50- 33,96

- ohne Maßstab -

# Tour 10 - Zenting - Rothauer See - Ranfels - Zenting

> 33,96 km - ca. 3:15 Std. - 823 Hm <

Kondition: mittel/ Fahrtechnik: leicht



Gefahrenstelle



Steiler Anstieg



Steile Abfahrt



Start



Ziel



Gasthaus



Aussichtsturm



Aussichtspunkt



Sehenswürdigkeit

**0 Km 00,00** Ortsdurchfahrt Zenting: Der „**Ranfeler Straße**“ in Ri. „**RS Egging, Ranfels**“ folgen. **Nach 70 m** links in die „**Ebenfeld**“-Straße in Ri. „**RS Kläranlage**“ einbiegen und dieser bis zum Asphaltende ortsauswärts folgen (*Bei km 0,62 an Kläranlage vorbei*).

**Km 00,77** Nach Bachbrücke auf Schotterweg durch den Forst.

**1 Km 02,56** Bei Einmündung in Querweg links abwärts in Ri. „**RS Manzenreuth/29**“ (*bald an Fischzucht vorbei*). **Nach 410 m** bei Linkskehre nach rechts über Bachbrücke in Ri. „**RS Manzenreuth, Burgsdorf**“ und weiter über Wiesengelände. Durch ein kurzes Waldstück auf Schotterweg steil aufwärts zu Wiesengelände und auf Schotterfahrspur nach Manzenreuth.

**2 Km 03,41** Durchfahrt Manzenreuth: Bei Einmündung in Betonfahrbahn nach links in Ri. „**Burgsdorf, Zum See**“ und durch Linkskehre wieder orstauswärts.

**3 Km 04,30** Durchfahrt Burgsdorf: Dem Fahrsträßchen durch Rechtskehre folgen, am Anwesen rechts vorbei zu Einmündung in Fahrstraße ggü. WW (*St. 2322 Verbindungsstraße „Zenting-Saldenburg*). Die Fahrstraße rechts abwärts.

**Km 04,46** Bei Felsblock von der Fahrstraße nach links auf Schotterweg in Ri. „**RS Gessenreuth/Winden-See**“ aufwärts in Waldstück. **Nach 120 m** bei Wegekreuzung nach links weiter in **o.g.Ri.**

**Nach 20 m** bei Wegabzweig **rechts-geradeaus** weiter aufwärts. **Nach 80 m** am Waldrand dem Wiesenpfad weiter folgen (*Weg führt nochmals kurz nach links in den Wald zurück*). **Nach 170 m** am Wald-/Wiesenrand (*bei Kirschbaum*) auf Feldweg rechts abwärts nach Gessenreuth.

**4 Km 05,03** Durchfahrt Gessenreuth: Am tiefsten Punkt über Schotter am Bauernhof rechts vorbei aufwärts zu Einmündung in Schotterweg bei WW. Nach rechts abwärts in Ri. See.

**Km 05,44** Nach Abfahrt bei Wegabzweig (*→ alternativ für eine Fahrt zu den Badeplätzen hier rechts abbiegen und an das Ostufer fahren. Nach kompletter Umrundung des See's wieder zurück zur Originalroute bei km 05,54 am Beginn des Asphaltsträßchens*) geradeaus halten, **nach 80 m** rechts über die Bachbrücke fahren. Über das schmale Asphaltsträßchen nun steil gerade hoch nach Ebenreuth (*10 m nach Asphaltbeginn mündet von rechts die Seerunde, siehe oben*).

**5 Km 05,71** Durchfahrt Ebenreuth: Nach erfolgter Auffahrt und Einmündung in Quersträßchen nach rechts zur Einmündung bei Straßenkehre. Rechts abwärts, **nach 100 m** bei Straßenabzweig (*ggü. Trafohaus, Bushalt*) nach links in Ri. „**WW 71**“. **Nach 280 m** in einer Senke nach rechts auf schmales Fahrsträßchen und abwärts ortsauswärts nach **Rettenbach**.

- 6 Km 06,75** Durchfahrt Rettenbach: Am Ortsschild vorbei und zwischen den Häusern hindurch zu Einmündung bei Straßenkehre im Ort. Der Fahrstraße **links-geradeaus** in Ri. „**WW 71**“ folgen. **Nach 60 m** (*Linkskehre, Kapelle*) geradeaus in Sackgasse fahren (*bald durch Linkskehre*). Nach der Linkskehre nach rechts auf Schotterweg (*bei Schuppen*). **Nach 170 m** durch eine Linkskehre an einer Heckenreihe entlang. **Nach 110 m** dem Querweg nach links aufwärts folgen. **Nach 110 m** Auffahrt über Wiesenpfad (*zuletzt steil*) zu Wegabzweig. Auf den Waldweg einbiegen und abwärts in Ri. „**WW 71**“. Nach Abfahrt dem Singletrail **120 m** bis zu Wiesengelände, zuletzt über kleine Bachbrücke, folgen. Geradeaus über das Wiesengelände und wieder aufwärts (*anfangs steil, bald über Schotter*) bis nach **Wiesen**.
- 7 Km 07,82** Durchfahrt bei Wiesen: Einmündung in Schotterweg (*ggü. Pferdekoppel*), nach links und dem Schotterweg nun stets bergauf folgen (*nach 150 m durch Rechtskehre, nach 270 m durch Linkskehre*). Bei **Km 08,09** (*rechts Wegabzweig bergauf*) dem geradeaus weiterführenden Schotterweg folgen. **Nach 870 m** rechts auf dem abzweigenden Schotterweg in Ri. „**WW 71**“ weiter.
- 8 Km 09,02**, Einen Forstweg geradeaus queren (*große Granitblöcke*) und **nach 20 m** zu Wegkreuzung (*WW*). Nach rechts auf den flachen Wegabzweig in Ri. „**RS Steinernes Kirchlein/ 84,61**“. **Nach 240 m** nach rechts abwärts und dem Waldweg nun stets bergab folgen. **Bei km 10,03** im Wiesengelände

am Waldrand entlang **nach 70 m** zu Einmündung in Schotterweg. Hier rechts in Ri. „**RS Entschreuth/84**“. **Nach 90 m** durch Rechtskehre weiter in **o.g.Ri.** **Nach 300 m** an kleinem „Wanderparkplatz“ vorbei und kurz bergauf nach **Entschenreuth**.

- 9 Km 10,56** Durchfahrt Entschenreuth: Auf dem nun asphaltierten Strässchen („**Zum Wackelstein**“-Straße) geradeaus zur Einmündung in Fahrstraße (*St. 2322, Verbindungsstraße „Zenting-Saldenburg*“). Dieser nach links durch den Ort folgen und wieder ortsauswärts in Ri. „**RS Hundsruck**“.
- 10 Km 11,48** Durchfahrt Trätzen: **120 m** nach Ortsschild nach rechts auf schmales Asphaltsträsschen in Ri. „**RS Oberöd, Trätzen**“ und auf diesem nach **Oberöd**.
- 11 Km 12,36** Durchfahrt bei Oberöd: **20 m** vor Haus Nr. 1 nach rechts auf Waldweg einbiegen (**Grünes Dreieck = Europäischer Fernwanderweg**). **Nach 40 m** bei Wegabzweig **links-geradeaus** auf anfangs verwurzelttem Waldweg aufwärts (*evtl. Schiebepassage*). **Nach 80 m** nach links auf Wegabzweig und aufwärts zur Einmündung in Schotter-Forststraße (*rechts Hochsitz*).
- Km 12,63** Hier links und diesem Haupt-Forstweg nun stets geradeaus folgen.

**Km 14,37** Der Fahrstraße nach links folgen, **nach 500 m** (ggü. Containerabstellplatz) nach rechts auf Waldweg einbiegen (etwas unübersichtliche Einfahrt) und diesem abwärts in Ri. „**WW 80**“ folgen (ab km 15,3 Schotterweg).

**12 Km 15,94** Auf dem querenden Weg nach rechts in Ri. „**RS Dreiburgensee**“, **nach 410 m** am Wildgehege nach rechts weiter in **o.g.Ri.**, **nach 70 m** durch Rechtskehre weiter aufwärts in **o.g.Ri.**, **nach 480 m** ebenfalls durch Rechtskehre weiter in **o.g.Ri.**

**Km 17,92** Am Asphaltbeginn (links Cafe „Kutscher-Stüberl“, Rastmöglichkeit, Mittwoch Ruhetag!), auf der Fahrstraße nach rechts weiter, **nach 130 m** bei Wegabzweig nach links abwärts in **o.g.Ri.** (über Bachbrücke). **Nach 60 m** (am Waldrandeck) auf dem rechts abzweigenden teilweise geschotterten Waldweg weiter in **o.g.Ri.** („RS Dreiburgensee, 0,8 km“).

**Km 19,51** Durchfahrt am Rothauer See: Am Asphaltbeginn (links Parkplatz) geradeaus, **nach 60 m** nach rechts abwärts auf Schotterweg in Ri. „**WW 1/Bootsverleih-Seeuferweg**“. Dem Schotterweg nun stets bis zu seinem Ende folgen (am Südufer entlang, Weg endet ggü. Treppe, rechts zweigt westl. Uferweg ab).

**13 Km 20,19** Vom Seeuferweg nach links auf die Fahrstraße wechseln und geradeaus weiter in Ri. „**RS Museumsdorf/65**“, **nach 40 m** links auf Straßenabzweig in

**o.g.Ri.** (am Eingang „Museumsdorf“ vorbei, „Georg-Höltl-Weg“). **Nach 500 m** von der Fahrstraße nach rechts auf Asphaltsträsschen abbiegen („Höltl-Weg“) und steil bergauf

**14 Km 21,00** Durchfahrt Loderhof: Dem Fahrsträsschen durch den Weiler folgen und steil abwärts durch Linkskehre zu Einmündung in Fahrstraße.

**Km 21,43** Auf der Fahrstraße nach rechts abwärts, **nach 70 m** durch Linkskehre in Ri. „**RS Eging a. See**“. **Nach 200 m** nach rechts auf das Asphaltsträsschen in Ri. „**RS Gschwendt/ 62,65,53**“ abbiegen und diesem nun stets bergauf folgen. Bei **km 22,38** der querenden Fahrstraße nach rechts in Ri. „Rabenstein“.

**15 Km 22,39** Durchfahrt Rabenstein: **90 m** nach Ortsschild (ggü. Kapelle) nach links auf Wegabzweig in Ri. „**WW 62**“, **nach 80 m** nach rechts auf Schotterweg in **o.g.Ri.** fahren. **Nach 400 m** Abfahrt bei Wegekreuzung geradeaus fahren (rechter Wegabzweig mit Schranke, linker Wegabzweig führt nach Gschwendt) und wieder steil bergauf stets geradeaus bis zu Einmündung in schmales Asphaltsträsschen. Hier rechts (WW 62) und nun stets geradeaus in **o.g.Ri.**

**16 Km 24,02** Bei Einmündung in Straßenkehre nach links bergauf in Ri. „**RS Ochsenstiegl/64**“. **Nach 180 m** Auffahrt (Kuppe, nach 10 m Schranke) nach rechts auf Waldweg und diesen weiter aufwärts in **o.g.Ri.** (WW 65/64/63). **Nach 220 m** am hölzernen Aussichtsturm



rechts vorbei auf schmalen Waldpfad und auf ihm steil abwärts. **Nach 220 m** an der Wegekreuzung geradeaus, **nach 140 m** durch eine Senke und weiter geradeaus aufwärts in Ri. „**WW 65/64/63**“.

**Km 25,31** Durch eine Linkskehre (*rechten Abzweig ignorieren*), **nach 290 m rechts-geradeaus** (*WW, von links mündet Tour 09*), **nach 60 m** (*Schotterkehre*) **links-geradeaus** weiterhin abwärts.

**17 Km 25,85** Bei Einmündung in Forstweg nach rechts leicht bergauf und diesem folgen. **Nach 270 m** (*Weg führt weiter durch Rechtskehre*) nach links auf Waldweg Ri. „**RS Hauernmühle/68**“ und diesen abwärts (*zum Schluss steil*) zur Fahrstraße (**km 26,36**; *Verbindungsstraße „Eging-Thurmansbang“*). Nach rechts und **nach 60 m** nach links auf Schotterweg in **o.g.Ri.**

**18 Km 26,71** Durchfahrt Roitham: Nach der Auffahrt geradeaus über die Kuppe durch den Weiler wieder abwärts und ortsauswärts (*WW 68*). **Nach 100 m** auf den geradeaus weiterführenden Schotterweg und weiter abwärts.

**Km 27,16** Am Ende der Rechtskehre nach links auf einen Waldweg in Ri. „**RS Burg Ranfels/63**“ fahren (*nicht auf den im Scheitelpunkt der Kurve links abzweigenden Waldweg*) und steil abwärts. **Nach 180 m** über ein Wiesengelände, **nach 90 m** nach rechts auf die querende Schotterfahrspur und weiter am Bach entlang nach Ranfelmühle.

**19 Km 27,80** Durchfahrt Ranfelmühle: Am Sägewerksgelände (*rechts Geräteschuppen*) geradeaus **nach 30 m** rechts über eine Bachbrücke, **nach 60 m** (*kurz vor Anwesen Nr. 17*) auf den ersten der beiden links abzweigenden Wege **30 m** zur Fahrstraße hin (*WW am Masten*). Auf der Fahrstraße nach links, **nach 40 m** über die Bachbrücke, **nach 80 m** (*kurz vor Bushalt*) nach rechts auf schmales Asphaltweglein, **nach 100 m** am Anwesen Nr. 28 vorbei auf den weiterführenden Schotterweg.

**Km 28,19** Nach rechts über die Bachbrücke (*WW 63*) **nach 80 m** über Asphalt nach links (*rechts „Sackgasse“*).

**20 Km 28,82** Durchfahrt Unterranfels: Am ersten Anwesen vorbei steil aufwärts zur Einmündung bei Straßenkehre. **Links-geradeaus** der Fahrstraße folgen, **nach 380 m** an Kapelle vorbei (*links Straßenabzweig nach „Eging .....“*), **nach 20 m** auf den rechts abzweigenden Schotterweg in Ri. „**RS Haberöd**“ fahren und nun stets geradeaus.

**Km 29,85** Durchfahrt Haberöd: Auf dem Schotterweg geradeaus an den Gebäuden vorbei.

**Km 30,19** Nach links auf Wegabzweig und abwärts in Ri. „**RS Waltersdorf**“, nach der Abfahrt über eine Ellerbachbrücke und nun stets geradeaus wieder bergauf in Ri. „**RS Waltersdorf**“ (*anfänglich steiler Schotter; Wegabzweige nach „Ellerbach“ und „Ranfels ....“ ignorieren*).

## 10 Zenting – Rothauer See – Ranfels – Zenting

**33,96 km**    **ca. 3:15 Std**    **823 Hm**  
Asphalt 12,26 km; Schotter 16,56 km; Wald/Wiesen 5,14 km

**21 Km 30,89** Einmündung in Fahrstraße kurz vor Waltersdorf (*rechts WW*). Auf der Fahrstraße nach rechts abwärts und dieser nun stets folgen (*Durchfahrt der Weiler „Ellerbach“ u. „Gruselsberg“*).

**22 Km 32,89** Durchfahrt Gerading: Am 1. Ortsschild vorbei weiter abwärts, **nach 170 m** nach rechts am 2. Ortsschild vorbei in den Weiler (*Hydrant, WW*). **Nach 180 m** (*20 m nach letztem Gebäude*) nach links auf Wiesenpfad wechseln (*WW*) und weiter abwärts.

**23 Km 33,47** Ortsdurchfahrt Zenting: An den ersten Häusern vorbei abwärts auf schmales Asphaltweglein (*„Außerfeld“-Straße*). **Nach 70 m** (*ebenfalls „Außerfeld“-Straße*) rechts, **nach 90 m** zur Einmündung in Fahrstraße (*„Ranfeler Straße“; links Bierdepot*). Auf ihr nach links und zurück zum Ausgangspunkt beim Straßenspiegel.  
(*km 33,96*)

**Frei für Bemerkungen:**